















ИЗМЈЕНА И ДОПУНА РЕГУЛАЦИОНОГ ПЛАНА  
 ДИЈЕЛА ПОДРУЧЈА ОПШТИНА СРПСКА ИЛИЦА  
 И СРПСКО НОВО САРАЈЕВО  
 ПОТЕЗ: УЛИЦА ИВЕ АНДРИЋА - РИЈЕКА ДОБРИЊА

ПЛАН ПРОСТОРНЕ ОРГАНИЗАЦИЈЕ

-  ПЛАНИРАНА РЕКОНСТРУКЦИЈА, ДОГРАДЊА, НАДОГРАДЊА ИЛИ ЗАМЈЕНСКИ ОБЈЕКАТ
-  ПОСТОЈЕЋИ ИНДИВИДУАЛНИ СТАМБЕНИ ОБЈЕКТИ
-  ПЛАНИРАНИ ВИШЕПОРОДИЧНИ СТАМБЕНИ ОБЈЕКТИ
-  ПЛАНИРАНИ СТАМБЕНО-ПОСЛОВНИ ОБЈЕКТИ
-  ПЛАНИРАНИ ПОСЛОВНИ ОБЈЕКТИ
-  САОБРАЋАЈНЕ ПОВРШИНЕ
-  ПЈЕШАЧКЕ КОМУНИКАЦИЈЕ
-  ПОПЛОЧАНЕ ПОВРШИНЕ
-  ЗЕЛЕНЕ ПОВРШИНЕ ЈАВНОГ КОРИШЋЕЊА
-  ЗЕЛЕНЕ ПОВРШИНЕ ИНДИВИДУАЛНИХ ПАРЦЕЛА
-  ПЛАНИРАНИ ДЕНДРОФОНД
-  РЕГУЛАЦИЈА ПОТОКА ТИЛАВА
-  ЗАШТИТНИ ПОЈАС ПОТОКА ТИЛАВА 20,0м
-  ГРАНИЦА ОБУХВАТА



ПРИЛОГ БР. 5  
 РАЗМЈЕРА: 1:1000