







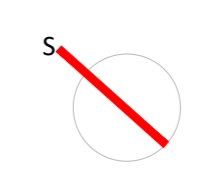
LEGENDA:

 OBUHVAT RP P= 7.80 ha

STANJE:

 VODOVOD
 OBORINSKA KANALIZACIJA
 FEKALNA KANALIZACIJA
 SANITARNI PRIKLJUČAK
 ULIČNI HIDRANT

PLAN:



UNIS
 INSTITUT ZA EKOLOGIJU, ZAŠTITU NA RADU I
 ZAŠTITU OD POŽARA - ISTOČNO SARAJEVO
 NAUČNO ISTRAŽIVAČKI INSTITUT

REGULACIONI PLAN "ŠKRBINO POLJE"
 OPŠTINA ISTOČNA ILIDŽA - NACRT

PLAN INFRASTRUKTURE
-VODOVOD I KANALIZACIJA-

PRILOG BR. 7.1
 R=1:1000